










**SCHÉMA D'AMÉNAGEMENT  
ET DE DÉVELOPPEMENT RÉVISÉ**

**Îlots déstructurés  
SAINT-ISIDORE**

Carte 6

-  Périimètre d'urbanisation
-  Résidentiel
-  Mixte
-  Villégiature
-  Secteur déstructuré
-  MRC contiguë
-  Limite municipale
-  Limite de lot (ext. PU)
-  Réseau routier
-  Réseau ferroviaire
-  Hydrographie

**Règlement #198-04-2005**

Adopté le : 19 avril 2005  
 Entrée en vigueur le : 20 mai 2005  
 Amendements : #302-05-2011  
 #382-03-2018  
 #441-11-2023

