
















SCHÉMA D'AMÉNAGEMENT ET DE DÉVELOPPEMENT RÉVISÉ

Périmètre d'urbanisation - Saint-Lambert-de-Lauzon

Carte 18

- | | | | | | |
|---|--------------------------|---|------------------------------------|---|--------------------------------------|
|  | Périmètre d'urbanisation |  | Limite municipale |  | Zone d'aménagement différé (ZAD) |
|  | Affectation industrielle |  | Limite de la zone agricole (LPTAA) |  | Zone d'aménagement prioritaire (ZAP) |
|  | Secteur déstructuré |  | Limite de lot (ext. PU) |  | École |
|  | Usine d'épuration |  | Réseau routier |  | Église |
|  | Hydrographie |  | Réseau ferroviaire | 
1 : 25 000 | |