























**SCHEMA D'AMENAGEMENT
ET DE DEVELOPPEMENT REVISÉ**






**Contraintes et
protections environnementales**

Carte 25-1 : Frampton






Contrainte anthropique

-  Terrain contaminé ou réhabilité
-  Ouvrage de captage d'eau de surface
-  Puits d'alimentation en eau potable de catégorie 1
-  Puits d'alimentation en eau potable de catégorie 2
-  Protection intermédiaire des puits de catégorie 2 (200m)
-  Aire d'alimentation des puits de catégorie 1
-  Station de traitement des eaux usées municipales
-  Point de rejet (Station de traitement des eaux usées)
-  Cimetière
-  Dépôt de neige usée
-  Lieu d'enfouissement sanitaire
-  Lieu d'élimination des déchets désaffectés
-  Piste de course
-  Aérodrome
-  Meunerie, minoterie et usage industriel à risque élevé
-  Site d'extraction - Carrière
-  Site d'extraction - Sablière
-  Éolienne
-  Poste de transformation d'énergie électrique
-  Ligne de transport d'énergie électrique
-  Voie ferrée
-  Voie de circulation à haut débit

Contrainte naturelle

-  Zone à risque de mouvement de terrain
-  Zone inondable (Embâcle avec mouvement de glace)
-  Zone inondable (eau libre - récurrence 2 ans)
-  Zone inondable (eau libre - récurrence 20 ans)
-  Zone inondable (eau libre - récurrence 100 ans)

Autre information cartographique

-  Réseau routier
-  Hydrographie
-  Périmètre d'urbanisation
-  Limite municipale
-  Limite de MRC

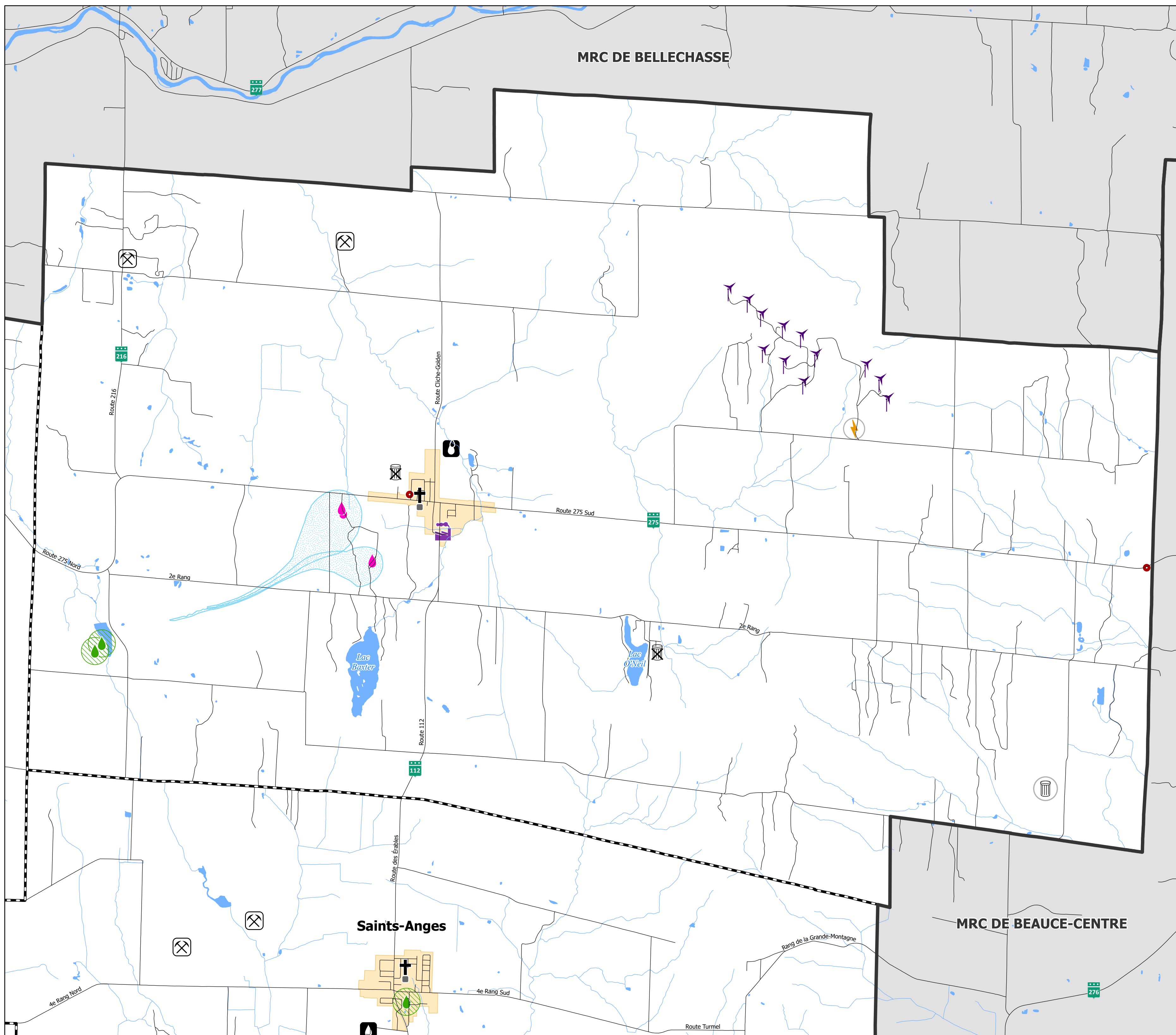
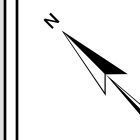
Règlement #198-04-2005

Adopté le : 19 avril 2005
 Entrée en vigueur le : 20 mai 2005
 Modifié : 23 juillet 2018 (Règlement #382-03-2018)
 30 mars 2023 (Règlement #425-10-2022)

Josée Pilon
 Préfet

Manon Poirier
 Directrice générale et greffière-trésorière

0 250 500 1 000 Mètres
 1 : 35 000



**SCHEMA D'AMENAGEMENT
ET DE DEVELOPPEMENT REVISE**

**Contraintes et
protections environnementales**

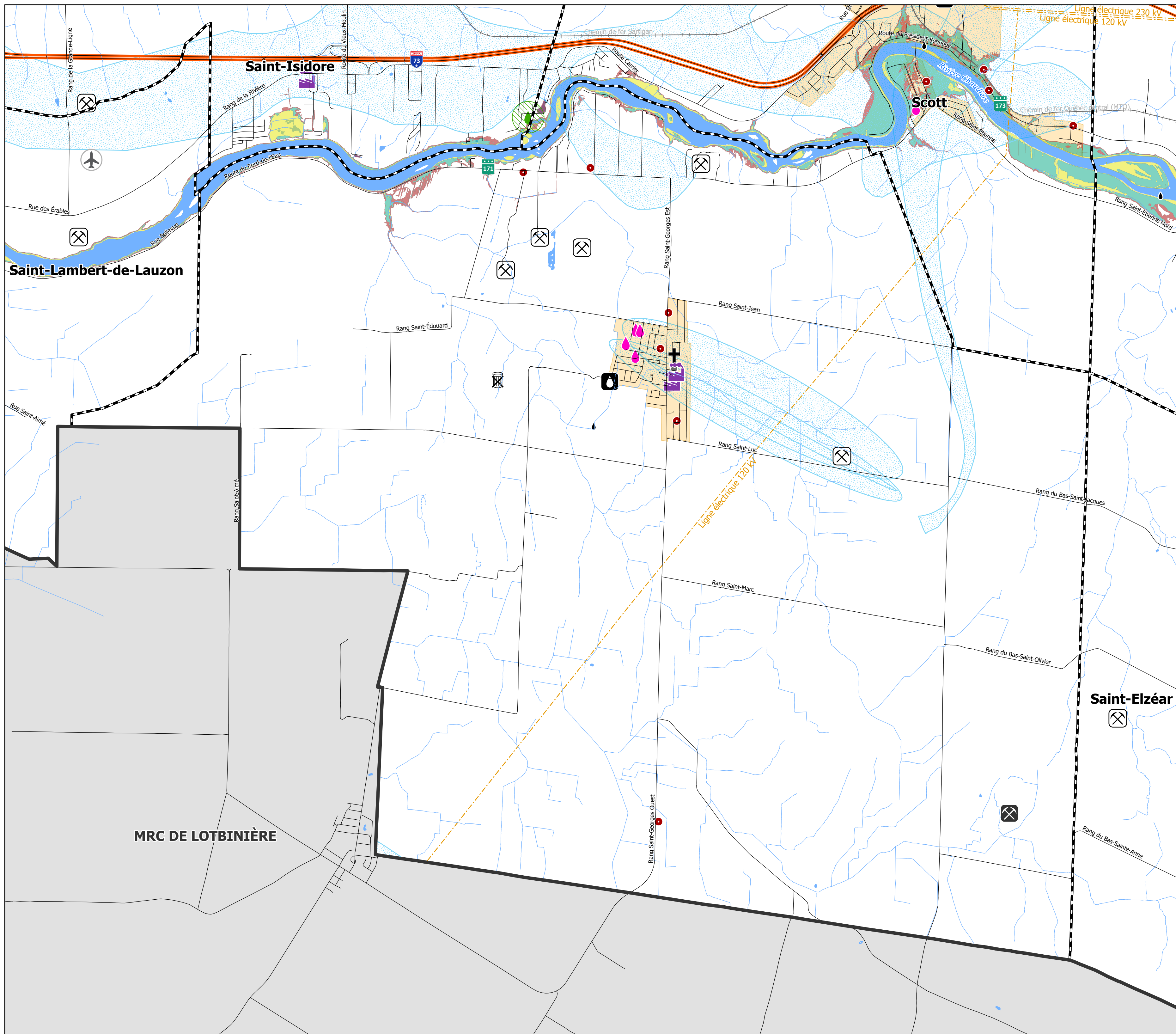
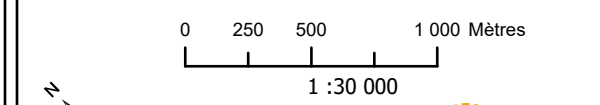
Carte 25-2 : Saint-Bernard

- Contrainte anthropique**
- Terrain contaminé ou réhabilité
 - Ouvrage de captage d'eau de surface
 - Puits d'alimentation en eau potable de catégorie 1
 - Puits d'alimentation en eau potable de catégorie 2
 - Protection intermédiaire des puits de catégorie 2 (200m)
 - Aire d'alimentation des puits de catégorie 1
 - ST Station de traitement des eaux usées municipales
 - TR Point de rejet (Station de traitement des eaux usées)
 - C Cimetière
 - DN Dépôt de neige usée
 - ES Lieu d'enfouissement sanitaire
 - ED Lieu d'élimination des déchets désaffectés
 - PC Piste de course
 - A Aérodrome
 - MI Meunerie, minoterie et usage industriel à risque élevé
 - XC Site d'extraction - Carrière
 - XS Site d'extraction - Sablière
 - E Éolienne
 - TE Poste de transformation d'énergie électrique
 - Ligne de transport d'énergie électrique
 - Voie ferrée
 - Voie de circulation à haut débit
- Contrainte naturelle**
- ZM Zone à risque de mouvement de terrain
 - ZIG Zone inondable (Embâcle avec mouvement de glace)
 - ZIL2 Zone inondable (eau libre - récurrence 2 ans)
 - ZIL20 Zone inondable (eau libre - récurrence 20 ans)
 - ZIL100 Zone inondable (eau libre - récurrence 100 ans)
- Autre information cartographique**
- Réseau routier
 - ~ Hydrographie
 - Périmètre d'urbanisation
 - M Limite municipale
 - M Limite de MRC

Règlement #198-04-2005
 Adopté le : 19 avril 2005
 Entrée en vigueur le : 20 mai 2005
 Modifié : 23 juillet 2018 (Règlement #382-03-2018)
 30 mars 2023 (Règlement #425-10-2022)

Josée Pélissier
 Préfet

Manon Poirier
 Directrice générale et greffière-trésorière



MRC DE LOTBINIÈRE

Saint-Lambert-de-Lauzon

Saint-Isidore

Scott

Saint-Elzéar

**SCHEMA D'AMENAGEMENT
ET DE DEVELOPPEMENT REVISE**

**Contraintes et
protections environnementales**

Carte 25-3 : Saint-Elzéar

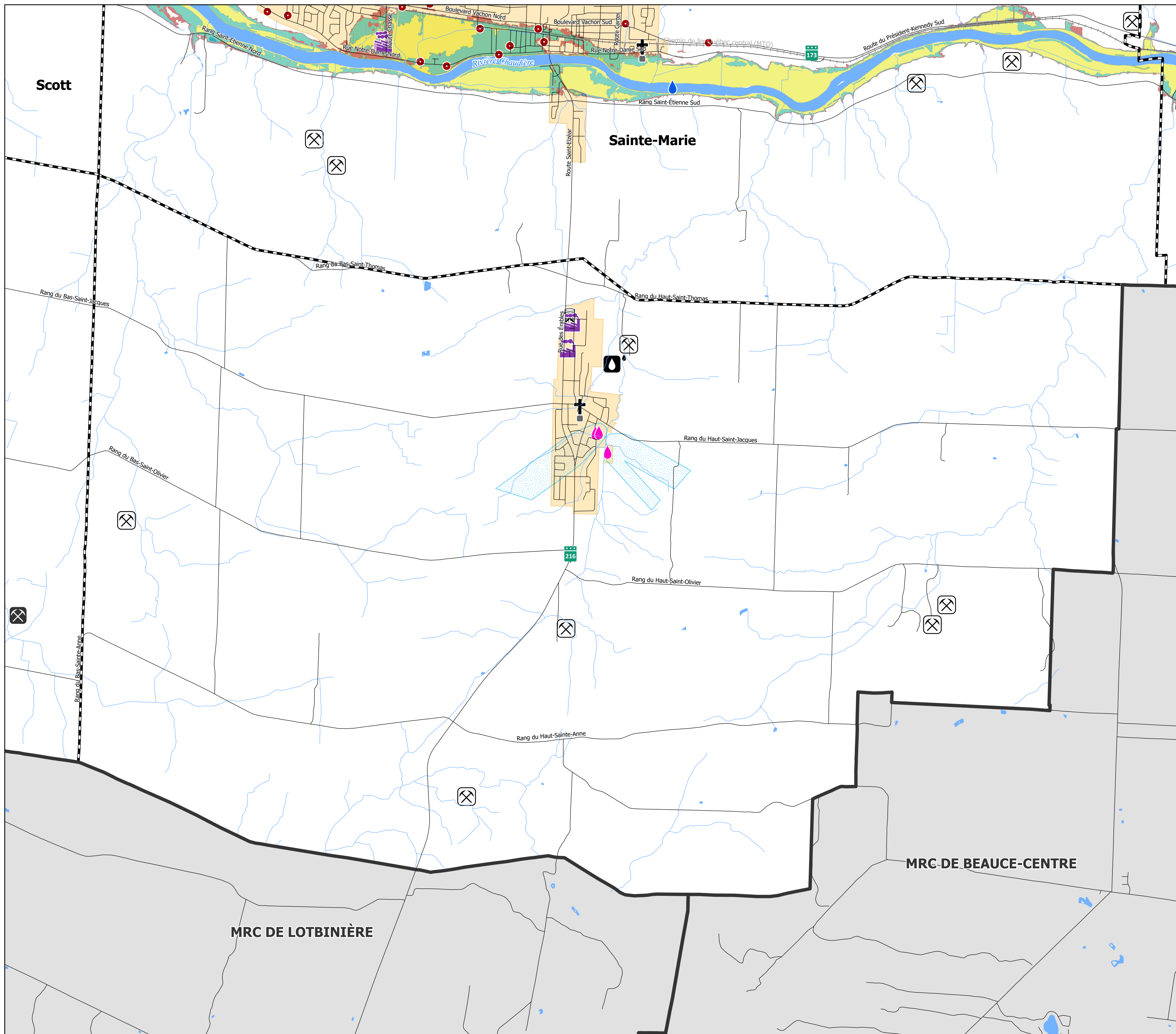
- Contrainte anthropique**
- Terrain contaminé ou réhabilité
 - Ouvrage de captage d'eau de surface
 - Puits d'alimentation en eau potable de catégorie 1
 - Puits d'alimentation en eau potable de catégorie 2
 - Protection intermédiaire des puits de catégorie 2 (200m)
 - Aire d'alimentation des puits de catégorie 1
 - ST Station de traitement des eaux usées municipales
 - TR Point de rejet (Station de traitement des eaux usées)
 - C Cimetière
 - SN Dépôt de neige usée
 - ES Lieu d'enfouissement sanitaire
 - ED Lieu d'élimination des déchets désaffectés
 - PC Piste de course
 - A Aérodrome
 - MI Meunerie, minoterie et usage industriel à risque élevé
 - SC Site d'extraction - Carrière
 - SB Site d'extraction - Sablière
 - E Éolienne
 - TE Poste de transformation d'énergie électrique
 - L Ligne de transport d'énergie électrique
 - V Voie ferrée
 - VH Voie de circulation à haut débit
- Contrainte naturelle**
- Z Zone à risque de mouvement de terrain
 - Z Zone inondable (Embâcle avec mouvement de glace)
 - Z Zone inondable (eau libre - récurrence 2 ans)
 - Z Zone inondable (eau libre - récurrence 20 ans)
 - Z Zone inondable (eau libre - récurrence 100 ans)
- Autre information cartographique**
- Réseau routier
 - ~ Hydrographie
 - Périmètre d'urbanisation
 - Limite municipale
 - Limite de MRC

Règlement #198-04-2005
 Adopté le : 19 avril 2005
 Entrée en vigueur le : 20 mai 2005
 Modifié : 23 juillet 2018 (Règlement #382-03-2018)
 30 mars 2023 (Règlement #425-10-2022)

Josée Pélissier
 Préfet

Manon Fabre
 Directrice générale et greffière-trésorière

0 250 500 1 000 Mètres
 1 : 30 000



**SCHEMA D'AMENAGEMENT
ET DE DEVELOPPEMENT REVISE**

**Contraintes et
protections environnementales**

Carte 25-4 : Saint-Isidore

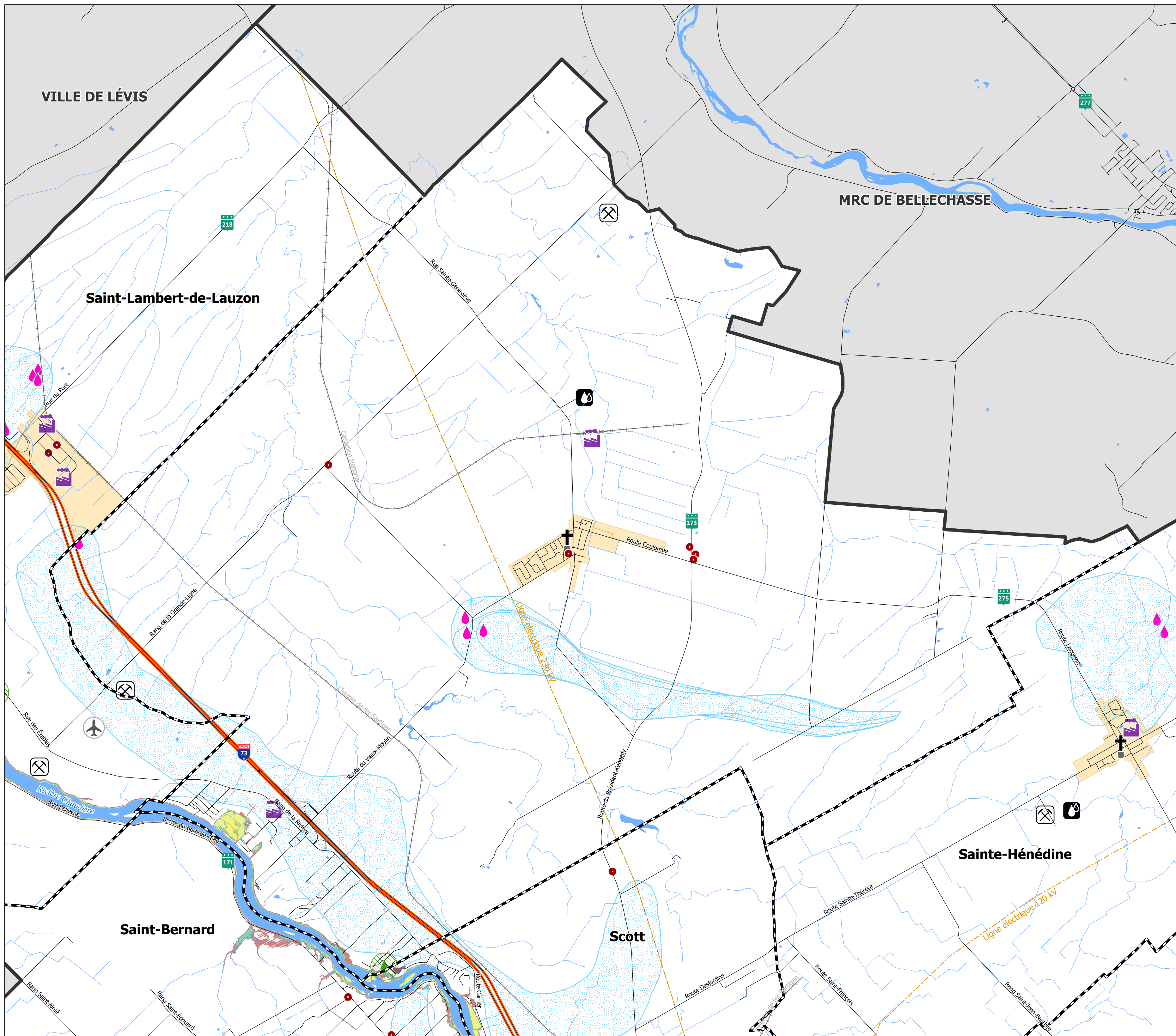
- Contrainte anthropique**
- Terrain contaminé ou réhabilité
 - Ouvrage de captage d'eau de surface
 - Puits d'alimentation en eau potable de catégorie 1
 - Puits d'alimentation en eau potable de catégorie 2
 - Protection intermédiaire des puits de catégorie 2 (200m)
 - Aire d'alimentation des puits de catégorie 1
 - Station de traitement des eaux usées municipales
 - Point de rejet (Station de traitement des eaux usées)
 - † Cimetière
 - Dépôt de neige usée
 - Lieu d'enfouissement sanitaire
 - Lieu d'élimination des déchets désaffectés
 - Piste de course
 - Aérodrome
 - Meunerie, minoterie et usage industriel à risque élevé
 - Site d'extraction - Carrière
 - Site d'extraction - Sablière
 - Éolienne
 - Poste de transformation d'énergie électrique
 - Ligne de transport d'énergie électrique
 - Voie ferrée
 - Voie de circulation à haut débit
- Contrainte naturelle**
- Zone à risque de mouvement de terrain
 - Zone inondable (Embâcle avec mouvement de glace)
 - Zone inondable (eau libre - récurrence 2 ans)
 - Zone inondable (eau libre - récurrence 20 ans)
 - Zone inondable (eau libre - récurrence 100 ans)
- Autre information cartographique**
- Réseau routier
 - Hydrographie
 - Périmètre d'urbanisation
 - Limite municipale
 - Limite de MRC

Règlement #198-04-2005
 Adopté le : 19 avril 2005
 Entrée en vigueur le : 20 mai 2005
 Modifié : 23 juillet 2018 (Règlement #382-03-2018)
 30 mars 2023 (Règlement #425-10-2022)

Josée Pilon
 Préfet

Manon Pabre
 Directrice générale et greffière-trésorière

0 250 500 1 000 Mètres
 1 : 35 000



**SCHÉMA D'AMÉNAGEMENT
ET DE DÉVELOPPEMENT RÉVISÉ**

**Contraintes et
protections environnementales**

Carte 25-5 : Saint-Lambert-de-Lauzon

Contrainte anthropique

- Terrain contaminé ou réhabilité
- Ouvrage de captage d'eau de surface
- Puits d'alimentation en eau potable de catégorie 1
- Puits d'alimentation en eau potable de catégorie 2
- Protection intermédiaire des puits de catégorie 2 (200m)
- Aire d'alimentation des puits de catégorie 1
- ⬮ Station de traitement des eaux usées municipales
- ⬮ Point de rejet (Station de traitement des eaux usées)
- ⬮ Cimetière
- ⬮ Dépôt de neige usée
- ⬮ Lieu d'enfouissement sanitaire
- ⬮ Lieu d'élimination des déchets désaffectés
- ⬮ Piste de course
- ⬮ Aérodrome
- ⬮ Meunerie, minoterie et usage industriel à risque élevé
- ⬮ Site d'extraction - Carrière
- ⬮ Site d'extraction - Sablière
- ⬮ Éolienne
- ⬮ Poste de transformation d'énergie électrique
- Ligne de transport d'énergie électrique
- Voie ferrée
- Voie de circulation à haut débit

Contrainte naturelle

- Zone à risque de mouvement de terrain
- Zone inondable (Embâcle avec mouvement de glace)
- Zone inondable (eau libre - récurrence 2 ans)
- Zone inondable (eau libre - récurrence 20 ans)
- Zone inondable (eau libre - récurrence 100 ans)

Autre information cartographique

- Réseau routier
- ~ Hydrographie
- Périmètre d'urbanisation
- Limite municipale
- Limite de MRC

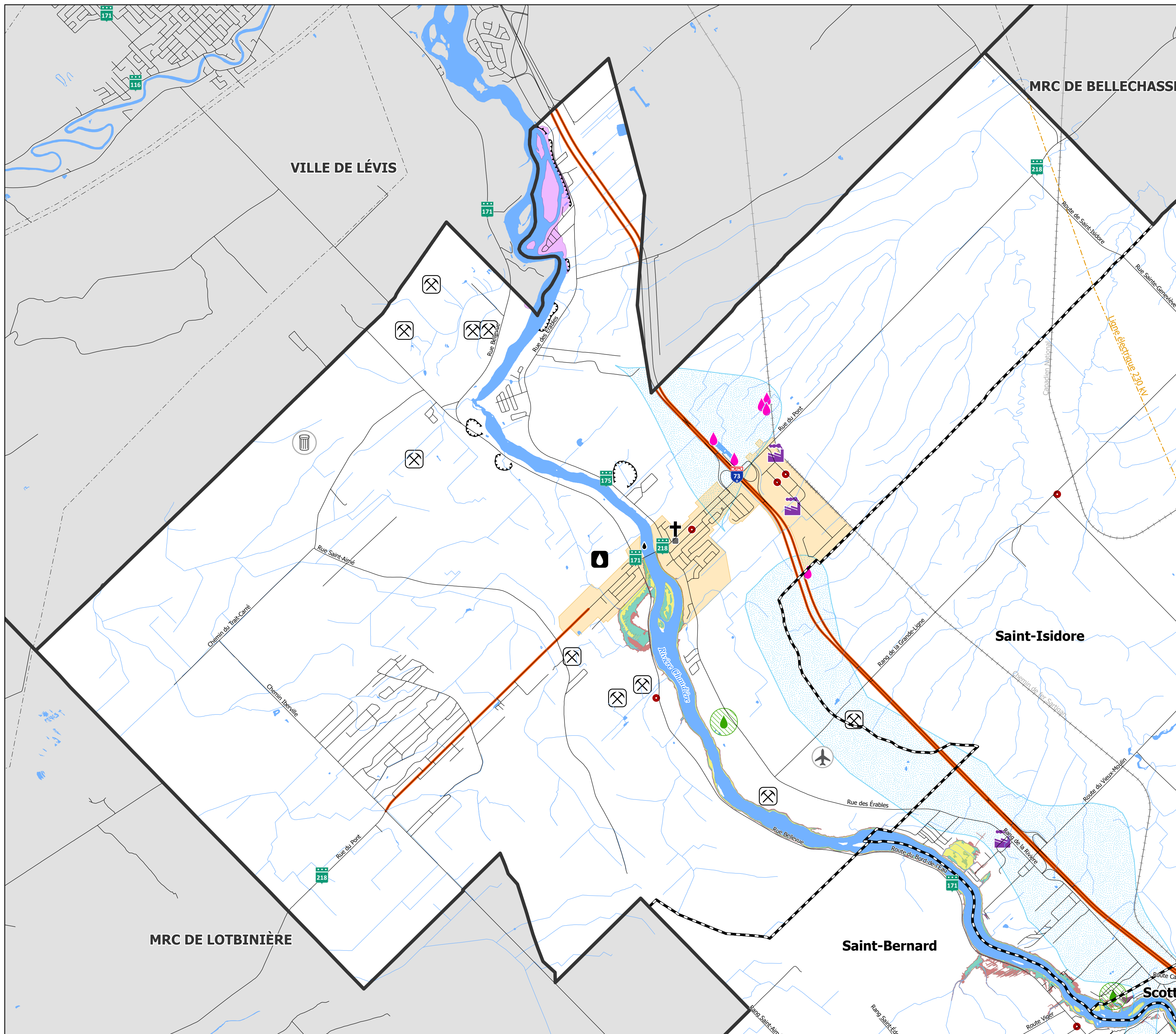
Règlement #198-04-2005

Adopté le : 19 avril 2005
 Entrée en vigueur le : 20 mai 2005
 Modifié : 23 juillet 2018 (Règlement #382-03-2018)
 30 mars 2023 (Règlement #425-10-2022)
 12 avril 2024 (Règlement #441-11-2023)

Josée Pilon
 Préfet

Manon Poirier
 Directrice générale et greffière-trésorière

0 250 500 1 000 Mètres
 1 : 35 000

























**SCHEMA D'AMENAGEMENT
ET DE DEVELOPPEMENT REVISE**






**Contraintes et
protections environnementales**

Carte 25-6 : Sainte-Hénédine






Contrainte anthropique

-  Terrain contaminé ou réhabilité
-  Ouvrage de captage d'eau de surface
-  Puits d'alimentation en eau potable de catégorie 1
-  Puits d'alimentation en eau potable de catégorie 2
-  Protection intermédiaire des puits de catégorie 2 (200m)
-  Aire d'alimentation des puits de catégorie 1
-  Station de traitement des eaux usées municipales
-  Point de rejet (Station de traitement des eaux usées)
-  Cimetière
-  Dépôt de neige usée
-  Lieu d'enfouissement sanitaire
-  Lieu d'élimination des déchets désaffectés
-  Piste de course
-  Aérodrome
-  Meunerie, minoterie et usage industriel à risque élevé
-  Site d'extraction - Carrière
-  Site d'extraction - Sablière
-  Éolienne
-  Poste de transformation d'énergie électrique
-  Ligne de transport d'énergie électrique
-  Voie ferrée
-  Voie de circulation à haut débit

Contrainte naturelle

-  Zone à risque de mouvement de terrain
-  Zone inondable (Embâcle avec mouvement de glace)
-  Zone inondable (eau libre - récurrence 2 ans)
-  Zone inondable (eau libre - récurrence 20 ans)
-  Zone inondable (eau libre - récurrence 100 ans)

Autre information cartographique

-  Réseau routier
-  Hydrographie
-  Périmètre d'urbanisation
-  Limite municipale
-  Limite de MRC

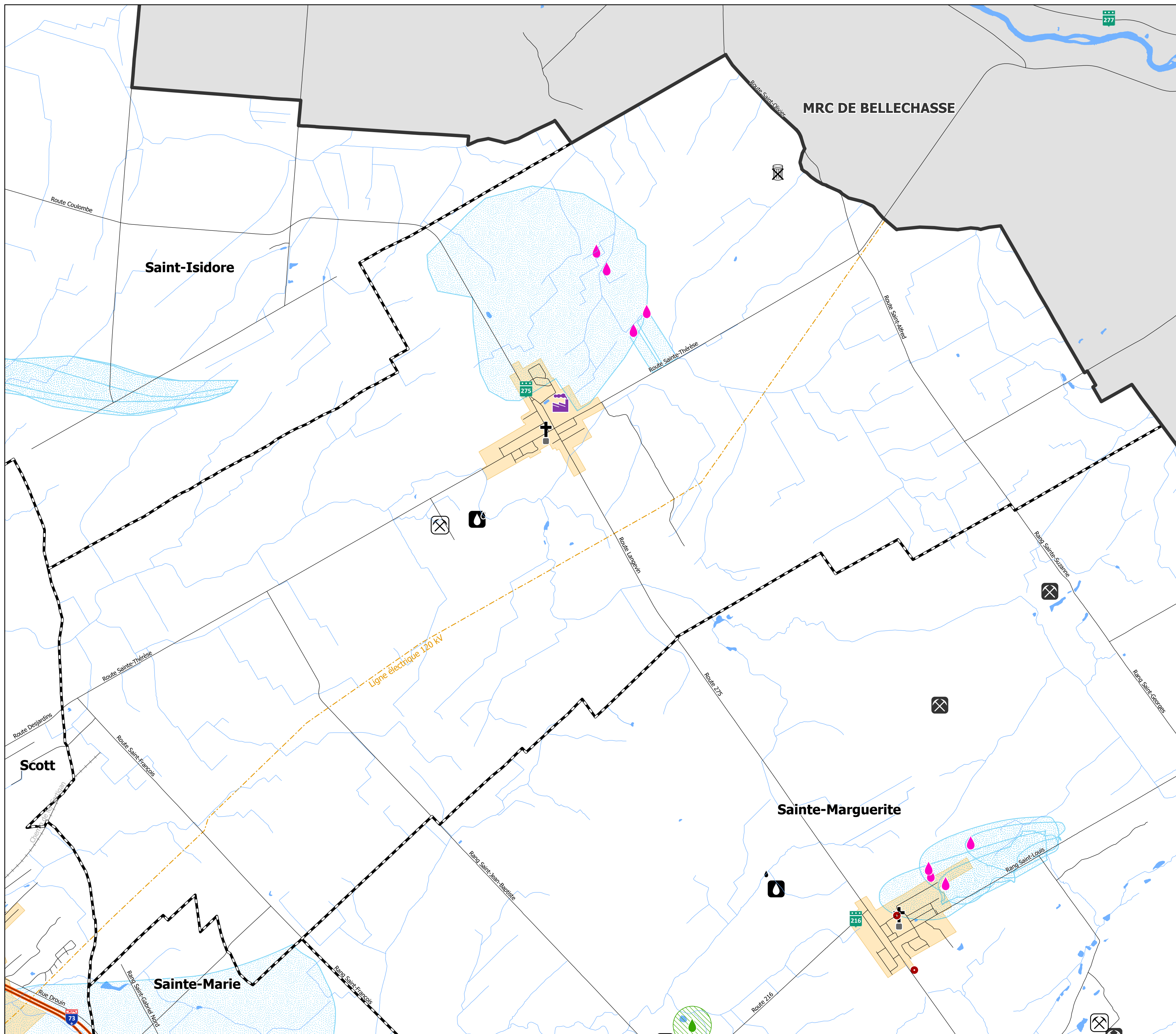
Règlement #198-04-2005

Adopté le : 19 avril 2005
 Entrée en vigueur le : 20 mai 2005
 Modifié : 23 juillet 2018 (Règlement #382-03-2018)
 30 mars 2023 (Règlement #425-10-2022)

Josée Pélissier
 Préfet

Manon Poirier
 Directrice générale et greffière-trésorière

0 250 500 1 000 Mètres
 1 : 25 000

























**SCHÉMA D'AMÉNAGEMENT
ET DE DÉVELOPPEMENT RÉVISÉ**






**Contraintes et
protections environnementales**

Carte 25-7 : Sainte-Marguerite






Contrainte anthropique

-  Terrain contaminé ou réhabilité
-  Ouvrage de captage d'eau de surface
-  Puits d'alimentation en eau potable de catégorie 1
-  Puits d'alimentation en eau potable de catégorie 2
-  Protection intermédiaire des puits de catégorie 2 (200m)
-  Aire d'alimentation des puits de catégorie 1
-  Station de traitement des eaux usées municipales
-  Point de rejet (Station de traitement des eaux usées)
-  Cimetière
-  Dépôt de neige usée
-  Lieu d'enfouissement sanitaire
-  Lieu d'élimination des déchets désaffectés
-  Piste de course
-  Aérodrome
-  Meunerie, minoterie et usage industriel à risque élevé
-  Site d'extraction - Carrière
-  Site d'extraction - Sablière
-  Éolienne
-  Poste de transformation d'énergie électrique
-  Ligne de transport d'énergie électrique
-  Voie ferrée
-  Voie de circulation à haut débit

Contrainte naturelle

-  Zone à risque de mouvement de terrain
-  Zone inondable (Embâcle avec mouvement de glace)
-  Zone inondable (eau libre - récurrence 2 ans)
-  Zone inondable (eau libre - récurrence 20 ans)
-  Zone inondable (eau libre - récurrence 100 ans)

Autre information cartographique

-  Réseau routier
-  Hydrographie
-  Périmètre d'urbanisation
-  Limite municipale
-  Limite de MRC

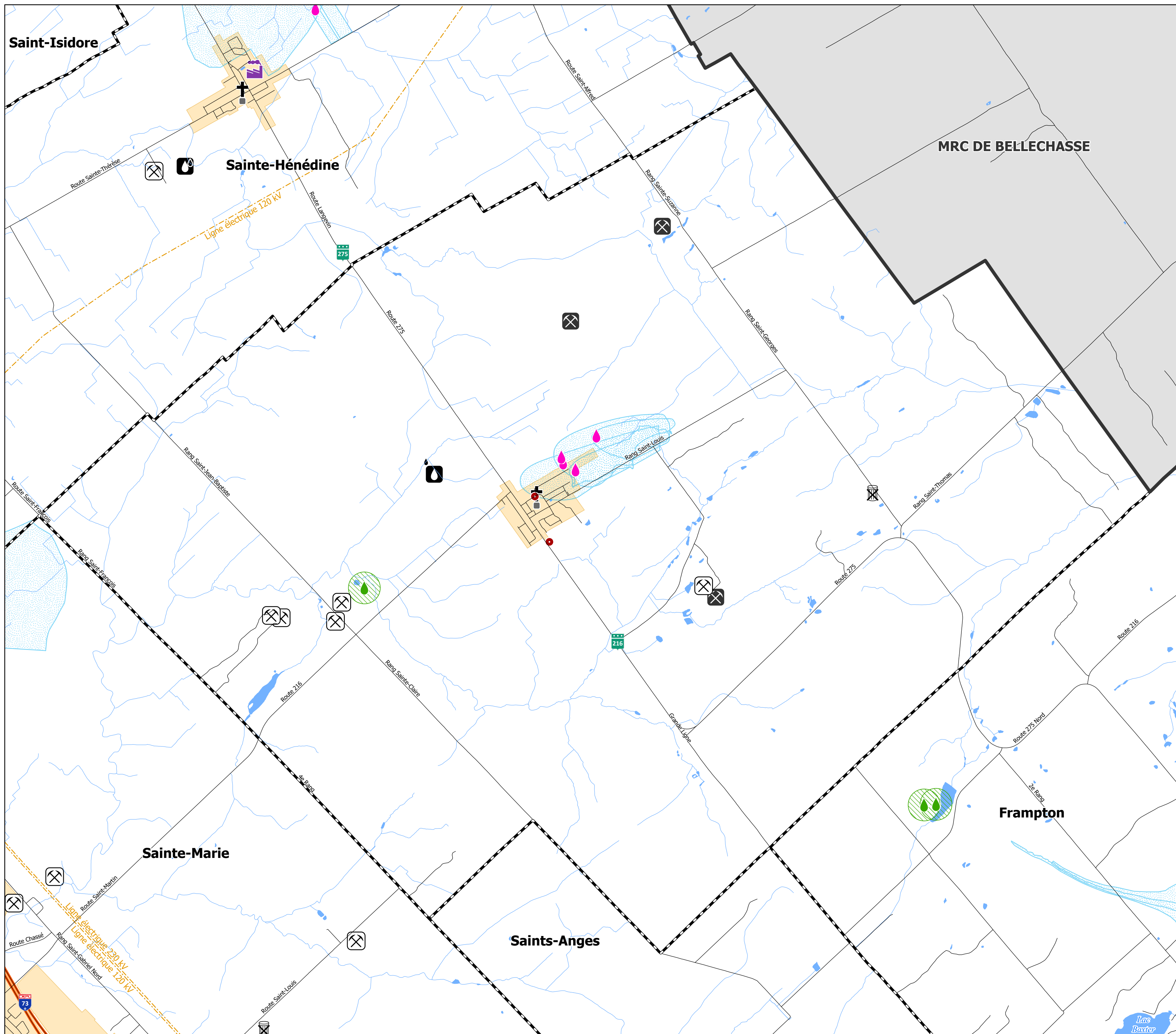
Règlement #198-04-2005

Adopté le : 19 avril 2005
 Entrée en vigueur le : 20 mai 2005
 Modifié : 23 juillet 2018 (Règlement #382-03-2018)
 30 mars 2023 (Règlement #425-10-2022)

Josée Pilon
 Préfet

Manon Pabre
 Directrice générale et greffière-trésorière

0 250 500 1 000 Mètres
 1 : 30 000



**SCHÉMA D'AMÉNAGEMENT
ET DE DÉVELOPPEMENT RÉVISÉ**

**Contraintes et
protections environnementales**

Carte 25-8 : Sainte-Marie

Contrainte anthropique

- Terrain contaminé ou réhabilité
- ▲ Ouvrage de captage d'eau de surface
- ◆ Puits d'alimentation en eau potable de catégorie 1
- ◆ Puits d'alimentation en eau potable de catégorie 2
- Protection intermédiaire des puits de catégorie 2 (200m)
- Aire d'alimentation des puits de catégorie 1
- Station de traitement des eaux usées municipales
- Point de rejet (Station de traitement des eaux usées)
- Cimetière
- Dépôt de neige usée
- Lieu d'enfouissement sanitaire
- Lieu d'élimination des déchets désaffectés
- Piste de course
- Aérodrome
- Meunerie, minoterie et usage industriel à risque élevé
- Site d'extraction - Carrière
- Site d'extraction - Sablière
- Éolienne
- Poste de transformation d'énergie électrique
- Ligne de transport d'énergie électrique
- Voie ferrée
- Voie de circulation à haut débit

Contrainte naturelle

- Zone à risque de mouvement de terrain
- Zone inondable (Embâcle avec mouvement de glace)
- Zone inondable (eau libre - récurrence 2 ans)
- Zone inondable (eau libre - récurrence 20 ans)
- Zone inondable (eau libre - récurrence 100 ans)

Autre information cartographique

- Réseau routier
- Hydrographie
- Périmètre d'urbanisation
- Limite municipale
- Limite de MRC

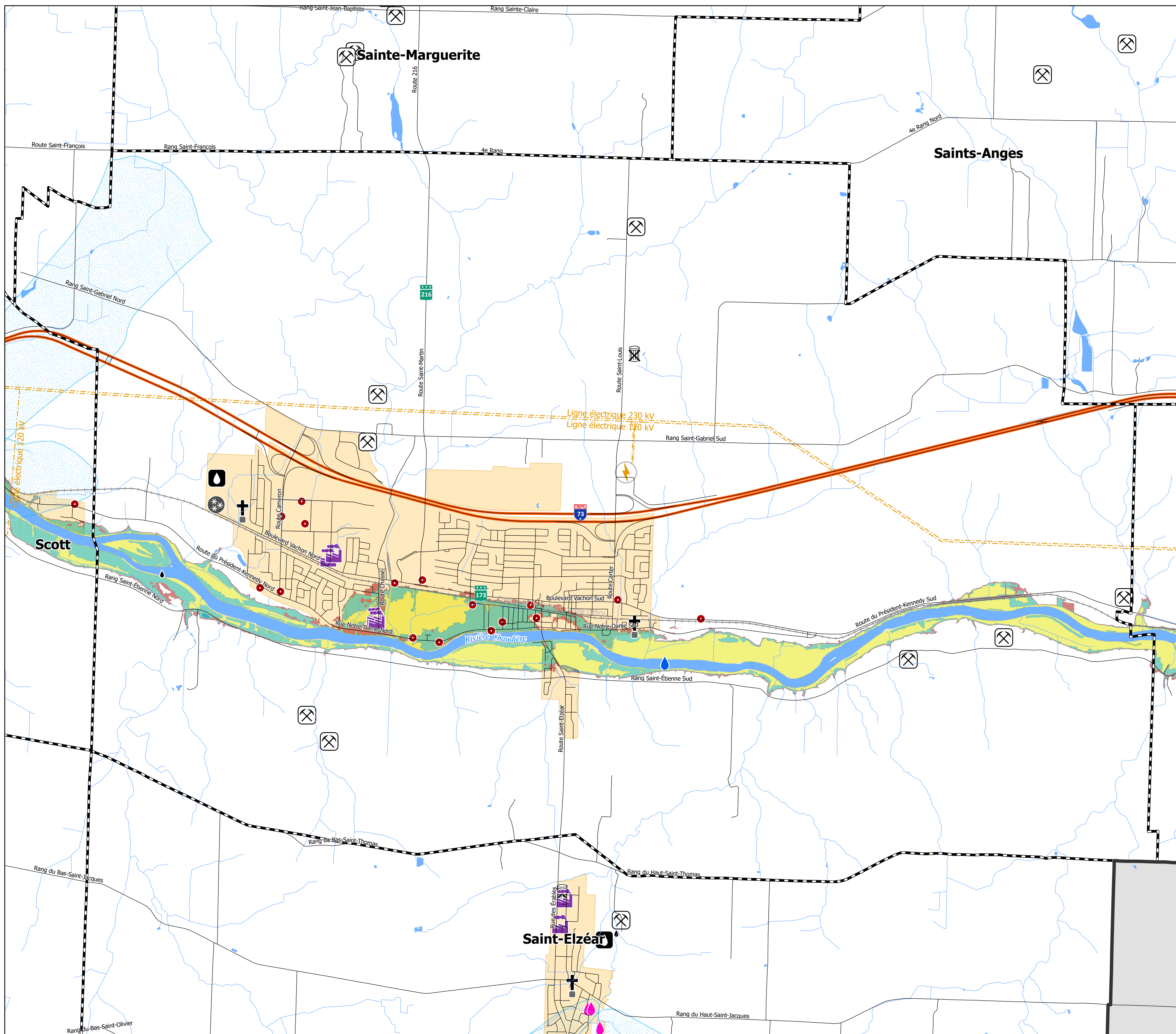
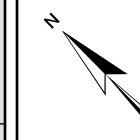
Règlement #198-04-2005

Adopté le : 19 avril 2005
 Entrée en vigueur le : 20 mai 2005
 Modifié : 23 juillet 2018 (Règlement #382-03-2018)
 30 mars 2023 (Règlement #425-10-2022)

Jean Palou
 Préfet

Manon Pabre
 Directrice générale et greffière-trésorière

0 250 500 1 000 Mètres
 1 : 30 000

























**SCHEMA D'AMENAGEMENT
ET DE DEVELOPPEMENT REVISE**






**Contraintes et
protections environnementales**

Carte 25-9 : Saints-Anges






Contrainte anthropique

-  Terrain contaminé ou réhabilité
-  Ouvrage de captage d'eau de surface
-  Puits d'alimentation en eau potable de catégorie 1
-  Puits d'alimentation en eau potable de catégorie 2
-  Protection intermédiaire des puits de catégorie 2 (200m)
-  Aire d'alimentation des puits de catégorie 1
-  Station de traitement des eaux usées municipales
-  Point de rejet (Station de traitement des eaux usées)
-  Cimetière
-  Dépôt de neige usée
-  Lieu d'enfouissement sanitaire
-  Lieu d'élimination des déchets désaffectés
-  Piste de course
-  Aérodrome
-  Meunerie, minoterie et usage industriel à risque élevé
-  Site d'extraction - Carrière
-  Site d'extraction - Sablière
-  Éolienne
-  Poste de transformation d'énergie électrique
-  Ligne de transport d'énergie électrique
-  Voie ferrée
-  Voie de circulation à haut débit

Contrainte naturelle

-  Zone à risque de mouvement de terrain
-  Zone inondable (Embâcle avec mouvement de glace)
-  Zone inondable (eau libre - récurrence 2 ans)
-  Zone inondable (eau libre - récurrence 20 ans)
-  Zone inondable (eau libre - récurrence 100 ans)

Autre information cartographique

-  Réseau routier
-  Hydrographie
-  Périmètre d'urbanisation
-  Limite municipale
-  Limite de MRC

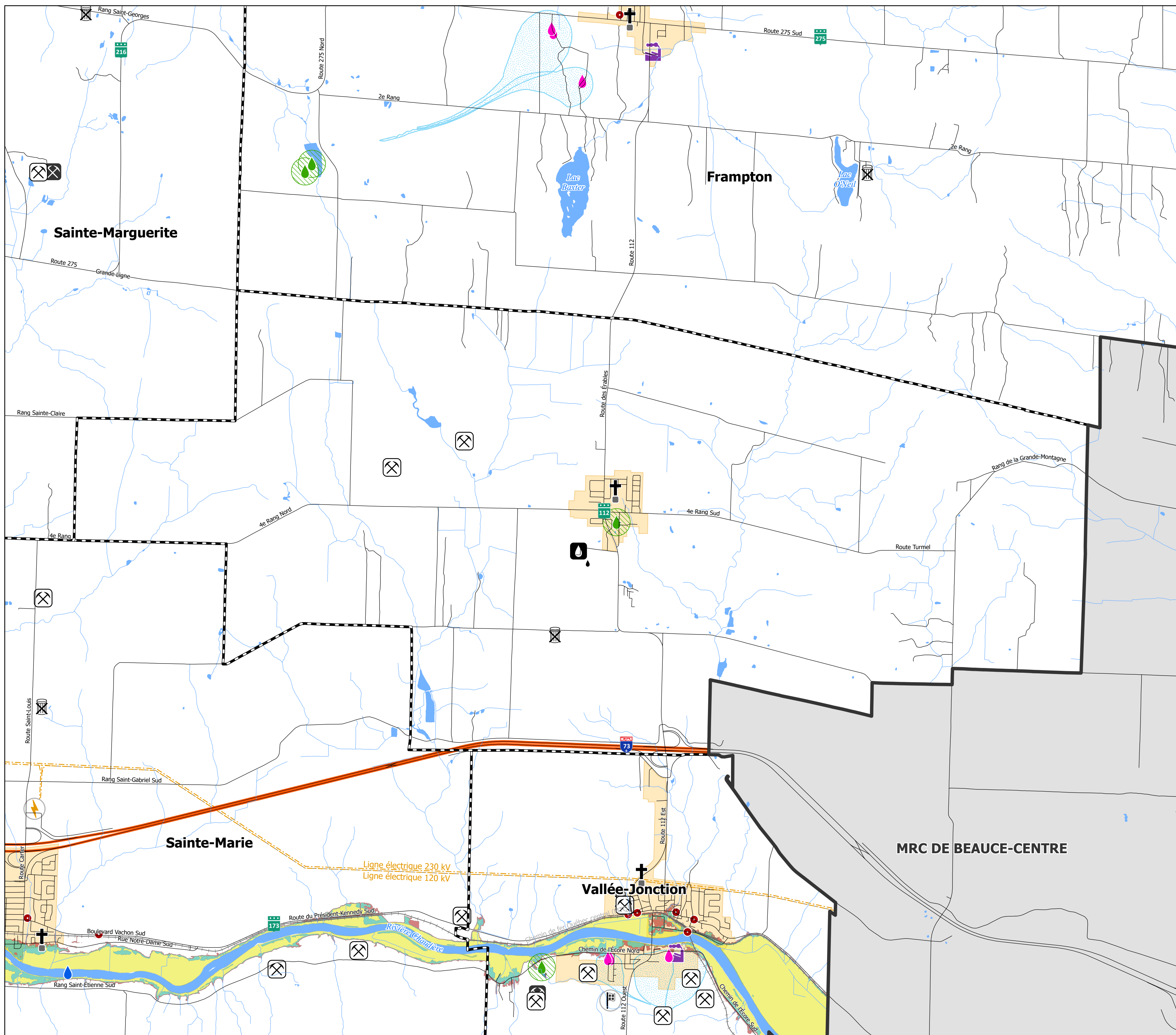
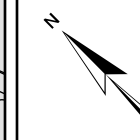
Règlement #198-04-2005

Adopté le : 19 avril 2005
 Entrée en vigueur le : 20 mai 2005
 Modifié : 23 juillet 2018 (Règlement #382-03-2018)
 30 mars 2023 (Règlement #425-10-2022)

Josée Pilon
 Préfet

Manon Pabre
 Directrice générale et greffière-trésorière

0 250 500 1 000 Mètres
 1 : 35 000



**SCHEMA D'AMENAGEMENT
ET DE DEVELOPPEMENT REVISE**

**Contraintes et
protections environnementales**

Carte 25-10 : Scott

- Contrainte anthropique**
- Terrain contaminé ou réhabilité
 - Ouvrage de captage d'eau de surface
 - Puits d'alimentation en eau potable de catégorie 1
 - Puits d'alimentation en eau potable de catégorie 2
 - Protection intermédiaire des puits de catégorie 2 (200m)
 - Aire d'alimentation des puits de catégorie 1
 - Station de traitement des eaux usées municipales
 - Point de rejet (Station de traitement des eaux usées)
 - Cimetière
 - Dépôt de neige usée
 - Lieu d'enfouissement sanitaire
 - Lieu d'élimination des déchets désaffectés
 - Piste de course
 - Aérodrome
 - Meunerie, minoterie et usage industriel à risque élevé
 - Site d'extraction - Carrière
 - Site d'extraction - Sablière
 - Éolienne
 - Poste de transformation d'énergie électrique
 - Ligne de transport d'énergie électrique
 - Voie ferrée
 - Voie de circulation à haut débit
- Contrainte naturelle**
- Zone à risque de mouvement de terrain
 - Zone inondable (Embâcle avec mouvement de glace)
 - Zone inondable (eau libre - récurrence 2 ans)
 - Zone inondable (eau libre - récurrence 20 ans)
 - Zone inondable (eau libre - récurrence 100 ans)
- Autre information cartographique**
- Réseau routier
 - Hydrographie
 - Périmètre d'urbanisation
 - Limite municipale
 - Limite de MRC

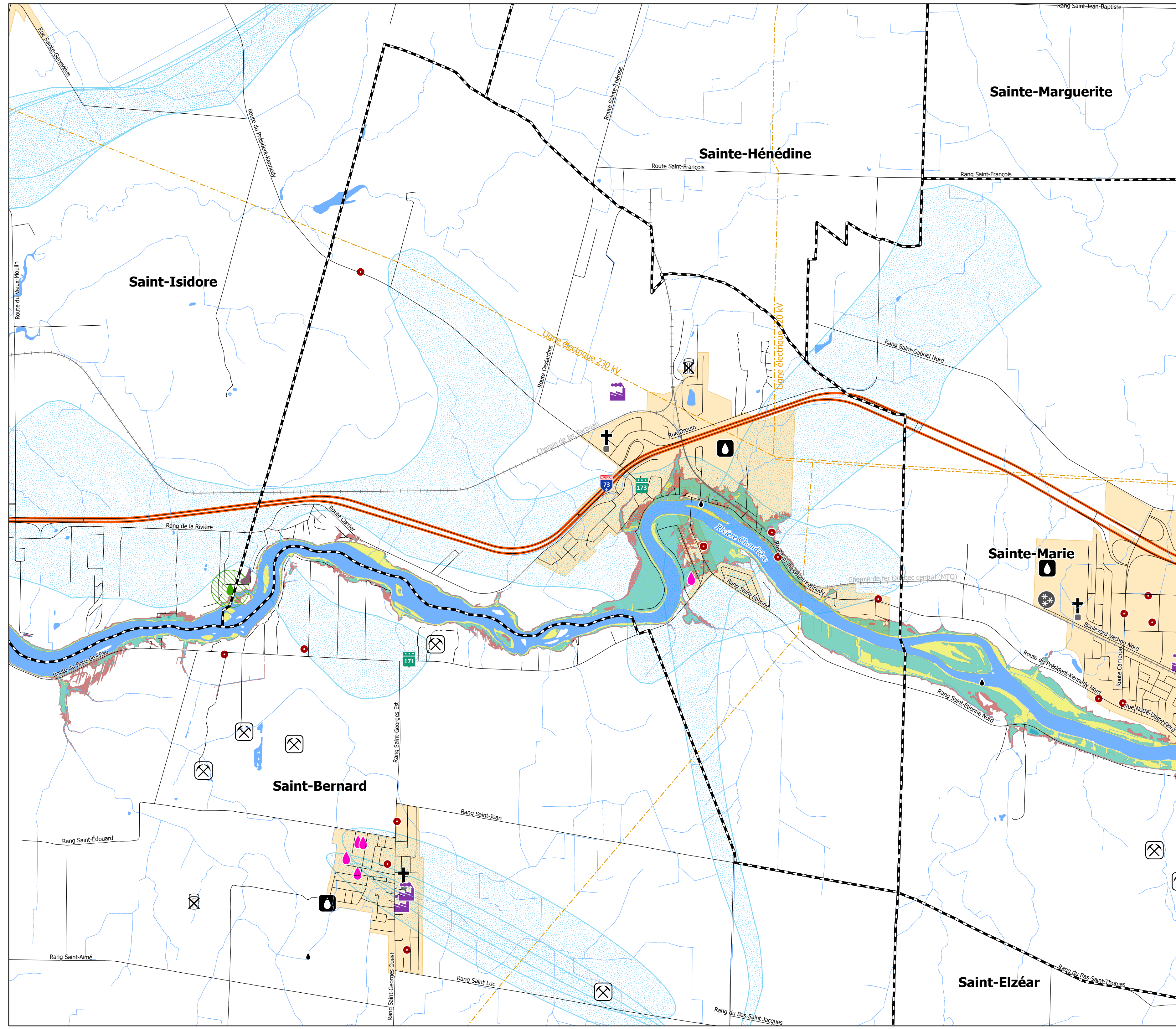
Règlement #198-04-2005
 Adopté le : 19 avril 2005
 Entrée en vigueur le : 20 mai 2005
 Modifié : 23 juillet 2018 (Règlement #382-03-2018)
 30 mars 2023 (Règlement #425-10-2022)

Josée Pélissier
 Préfet

Manon Poirier
 Directrice générale et greffière-trésorière

0 250 500 1 000 Mètres
 1 : 25 000

Service de l'aménagement et développement du territoire
 Cartographie : Katy Guillemette
 Mise à jour : 2023-05-10
 © Gouvernement du Québec, tous droits réservés
 Ce produit comporte de l'information géographique de base provenant du gouvernement du Québec.

























**SCHÉMA D'AMÉNAGEMENT
ET DE DÉVELOPPEMENT RÉVISÉ**






**Contraintes et
protections environnementales**

Carte 25-11 : Vallée-Jonction






Contrainte anthropique

-  Terrain contaminé ou réhabilité
-  Ouvrage de captage d'eau de surface
-  Puits d'alimentation en eau potable de catégorie 1
-  Puits d'alimentation en eau potable de catégorie 2
-  Protection intermédiaire des puits de catégorie 2 (200m)
-  Aire d'alimentation des puits de catégorie 1
-  Station de traitement des eaux usées municipales
-  Point de rejet (Station de traitement des eaux usées)
-  Cimetière
-  Dépôt de neige usée
-  Lieu d'enfouissement sanitaire
-  Lieu d'élimination des déchets désaffectés
-  Piste de course
-  Aérodrome
-  Meunerie, minoterie et usage industriel à risque élevé
-  Site d'extraction - Carrière
-  Site d'extraction - Sablière
-  Éolienne
-  Poste de transformation d'énergie électrique
-  Ligne de transport d'énergie électrique
-  Voie ferrée
-  Voie de circulation à haut débit

Contrainte naturelle

-  Zone à risque de mouvement de terrain
-  Zone inondable (Embâcle avec mouvement de glace)
-  Zone inondable (eau libre - récurrence 2 ans)
-  Zone inondable (eau libre - récurrence 20 ans)
-  Zone inondable (eau libre - récurrence 100 ans)

Autre information cartographique

-  Réseau routier
-  Hydrographie
-  Périmètre d'urbanisation
-  Limite municipale
-  Limite de MRC

Règlement #198-04-2005

Adopté le : 19 avril 2005
 Entrée en vigueur le : 20 mai 2005
 Modifié : 23 juillet 2018 (Règlement #382-03-2018)
 30 mars 2023 (Règlement #425-10-2022)

Justin Lalumière
 Préfet

Manon Poirier
 Directrice générale et greffière-trésorière

0 250 500 1 000 Mètres
 1 : 20 000

