











SCHÉMA D'AMÉNAGEMENT ET DE DÉVELOPPEMENT RÉVISÉ

Règlement #198-04-2005

Périmètre d'urbanisation - Saint-Bernard

Carte 15

- | | | | | | | | |
|---|--------------------------|---|------------------------------------|---|----------------|---|------------------------------|
|  | Périmètre d'urbanisation |  | Limite de la zone agricole (LPTAA) |  | École |  | Église |
|  | Affectation industrielle |  | Limite de lot |  | Réseau routier |  | Ligne de transport d'énergie |
|  | Usine d'épuration | | | | | | |
|  | Hydrographie | | | | | | |

