









## Schéma d'aménagement et de développement révisé Périmètre urbain - Sainte-Marguerite Carte 20

-  Affectation industrielle
-  Périmètre urbain
-  Station de traitement des eaux usées

-  École
-  Église

-  Limite de zone agricole (L.P.T.A.A.)
-  Réseau routier
-  Hydrographie

